

Regionaler Planungsverband Main-Rhön
 Bad Kissingen, 21.12.2023

Thomas Bold
 Thomas Bold
 Landrat und Verbandsvorsitzender

Regionalplan Region Main-Rhön (3)

Karte 1 "Raumstruktur"





Anhang zur Anlage zu § 1 der 8. Verordnung
 zur Änderung des Regionalplans der Region Main-Rhön,
 Kapitel A III "Zentrale Orte"

Die Grundzentren sind Ziele des Regionalplans. Die weiteren Darstellungen
 sind Ziele des Landesentwicklungsprogramms Bayern (LEP),
 die nachrichtlich wiedergegeben werden.

I. Ziele der Raumordnung






a) Zeichnerisch verbindliche Darstellungen

Gebietskategorien



-  Allgemeiner ländlicher Raum
-  Ländlicher Raum mit Verdichtungsansätzen
-  Raum mit besonderem Handlungsbedarf
-  Besonders strukturschwache Gemeinden
(zeichnerische Darstellung gem. Anhang 5 zu Grundsatz 3.3 LEP)

b) Zeichnerisch erläuternde Darstellung verbaler Ziele

Zentrale Orte

-  Oberzentrum
-  Mittelzentrum
-  Grundzentrum
-  Verbindungslinie zur Kennzeichnung zentraler Doppelorte
-  Regionsgrenze

II. Zusätzliche Darstellungen

-  Grenzen der Landkreise und kreisfreien Städte
-  Grenzen der Gemeinden

Maßstab: 1 : 500.000



Kartographie: Regierung von Unterfranken - Höhere Landesplanungsbehörde
 Herausgeber: (Arbeitskarte, Stand 10/2022)
 Quelle: © GeoBasis-DE / BKG 2018 (<http://www.bkg.bund.de>)
 Datenquelle Bevölkerungszahlen: Bayerisches Landesamt für Statistik Fürth 2022